

PLAN ZAGOSPODAROWANIA TERENU

LEGENDA :

- numeracja działek ewidencyjnych gruntów
- krawężnik jezdni projektowanej
- oś jezdni projektowanej
- ściana oporowa żelbetowa z barierą drogową SP-04/4
- projektowana nawierzchnia drogi rolnej
- projektowane pobocze szutrowe
- obszar opracowania mapy do celów projektowych
- granice działek, ułtków rolnych

OBIEKT : "PRZEBUDOWA DROGI DOJAZDOWEJ DO GRUNTÓW ROLNYCH - DZIAŁKA NR 60 OBRĘB 2 W SZCZAWNIE - ZDRÓJU"

ADRES : SZCZAWNIO - ZDRÓJ; działka nr 60, 539/16; obręb nr 2 Szczawno - Zdrój

INWESTOR : Gmina SZCZAWNIO - ZDRÓJ ul. Kościuszki 17, 58-310 Szczawno - Zdrój

PROJEKTANT BR. DROG. : **PROJEKTANT BR. SANIT. :** **PROJEKTANT BR. ELEKTR. :**








TYTUŁ RYSUNKU : PLAN ZAGOSPODAROWANIA TERENU - część 2

SKALA : 1 : 500

DATA : czerwiec 2016 roku

2.

539/14 numeracja działek ewidencyjnych gruntów

-  krawędź jezdni projektowanej
-  oś jezdni projektowanej
-  ściana oporowa żelbetowa z barierą drogową SP-04/4
-  projektowana nawierzchnia drogi rolnej
-  projektowane pobocze szutrowe
-  obszar opracowania mapy do celów projektowych
-  granice działek, użytków rolnych

DATA 1.1.2015 15:20:10

2.